









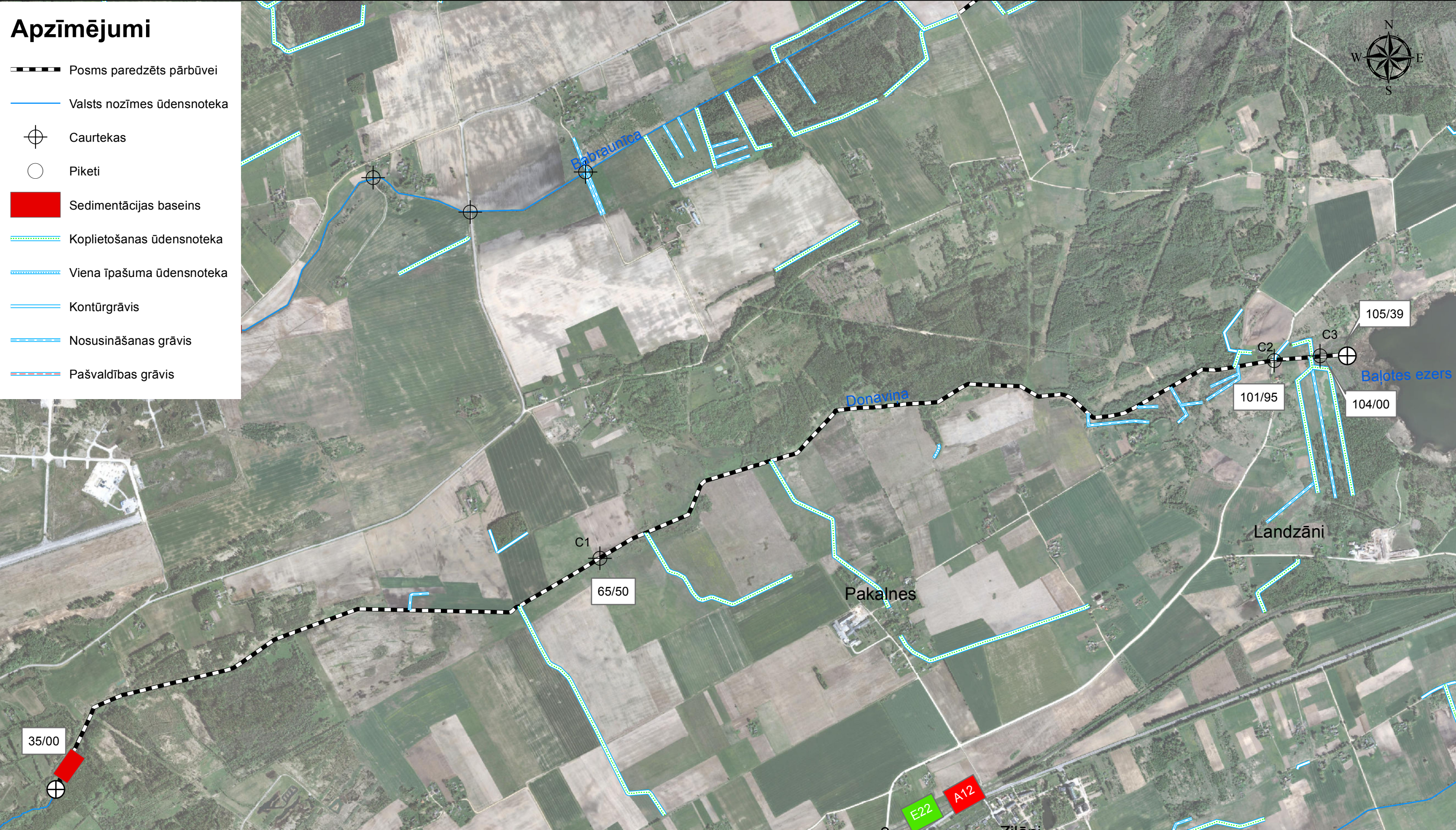


Apzīmējumi

-  Posms paredzēts pārbūvei
-  Valsts nozīmes ūdensnoteka
-  Caurtekas
-  Piketi
-  Sedimentācijas baseins
-  Koplietošanas ūdensnoteka
-  Viena tīpašuma ūdensnoteka
-  Kontūrgrāvis
-  Nosusināšanas grāvis
-  Pašvaldības grāvis



**Valsts sabiedrība ar ierobežotu atbildību
ZEMKOPIBAS MINISTRIJAS NEKUSTAMIE ĪPAŠUMI
Latgales reģiona Meliorācijas nodaļa**

Valsts nozīmes ūdensnotekas Donaviņa, ŪSIK kods 43132:01, pik.35/00-105/39 pārbūve Variešu un Kūku pagastā, Krustpils novadā.	Lapas Nr.1
	Lapu skaits:1

2016. gads	Pārskatu plāns
------------	----------------

Sagatavoja meliorācijas kadastra inženieris:	J. Zarembo
--	------------

Latgales reģiona meliorācijas nodaļas vadītājs:	S.Šķesters
---	------------

