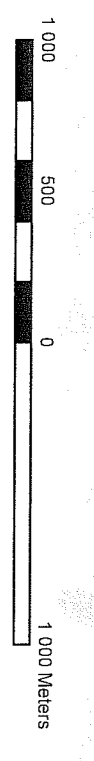
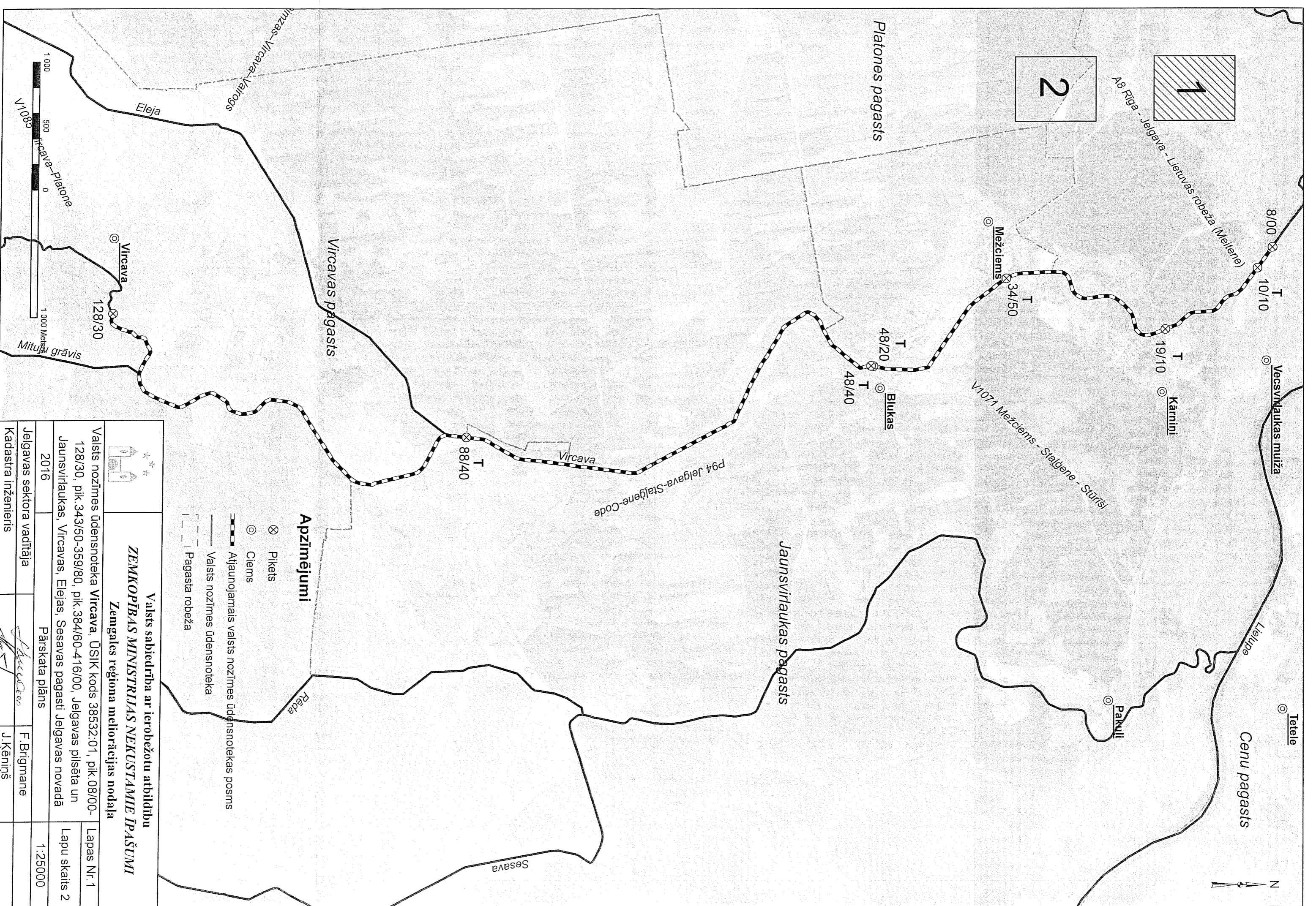


Apzīmējumi


- ⊗ Pikets
- ⊙ Ciems
- ▬ Aļūnjamais valsts nozīmes ūdensnotekas posms
- ▬ Valsts nozīmes ūdensnoteka
- - - - - Pagasta robeža



		Valsts sabiedrība ar ierobežotu atbildību ZEMKOPĪBAS MINISTRIJAS NEKUSTAMIE ĪPAŠUMI Zemgales reģiona meliorācijas nodaļa	
Valsts nozīmes ūdensnoteka Vircava, ŪSIK kods 38532:01, pik.08/00-128/30, pik.343/50-359/80, pik.384/60-416/00, Jelgavas pilsēta un Jaunsvirlaukas, Vircavas, Elejas, Sesavas pagasti Jelgavas novadā			
2016		Pārskata plāns	
Jelgavas sektora vadītāja		F. Brigmane	
Kadastra inženieris		J. Ķeniņš	
		Lapas Nr.2	Lapu skaits 2
		1:25000	



- Apzīmējumi**
- ⊗ Pikets
 - ⊙ Ciems
 - ▬ Aģunrojams valsts nozīmes ūdensnotekas posms
 - ▬ Valsts nozīmes ūdensnoteka
 - - - Pagasta robeža



Valsts sabiedrība ar ierobežotu atbildību
ZEMKOPĪBAS MINISTRIJAS NEKUSTAMIE ĪPAŠŪMI
 Zemgales reģiona meliorācijas nodaļa

Valsts nozīmes ūdensnoteka Vircava, ŪSIK kods 38532:01, pik.08/00-128/30, pik.343/50-359/80, pik.384/60-416/00, Jelgavas pilsēta un Jaunsvirļaukas, Vircavas, Elejas, Sesavas pagasti Jelgavas novadā

2016	Pārskata plāns	F. Brigmane	Lapas Nr. 1
Jelgavas sektora vadītāja		J. Kēniņš	Lapu skaits 2
Kadastra inženieris			1:25000